




Dossenheim 1927 e.V.



Gauwander-/Walkingtag 2020

des Turngaus Heidelberg

Sonntag, 21.06.2020

DJK Dossenheim

Wanderstrecke: 3 Routen 6,2 km/11,1 km und 14,3 km auf Waldwegen

Start und Ziel: 69221 Dossenheim, Steinbruch Leferenz, Friedrich-Ebert-Str./Am Neuberg

Anfahrt: Von der B3 am Ortseingang Süd in die Friedrich-Ebert-Straße einbiegen.
Über den Bahnübergang immer geradeaus der Fr.-Ebert-Straße den Berg hinauf bis zum Eingang des Steinbruchs folgen. Parkmöglichkeiten direkt vor dem Steinbruch, bzw. entlang der Fr.-Ebert-Straße

Startzeit: 10.00 Uhr (Anmeldung vor Ort ab 09.00 Uhr oder per Mail walkingtreff@djk-dossenheim.de)

Startgebühr: 5,- Euro (beinhaltet Streckenverpflegung und eine Urkunde) an den ausrichtenden Verein

Es werden Getränke/Mittagessen und Kaffee/Kuchen angeboten.

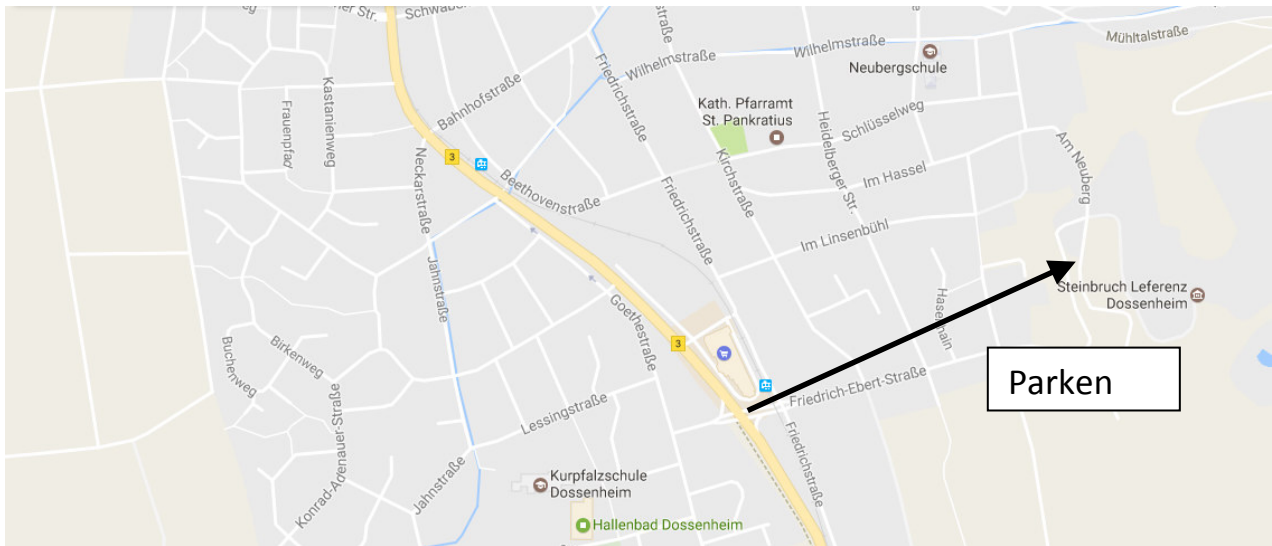
Ab 11 Uhr Livemusik

Weitere Informationen unter www.djk-dossenheim.de oder beim Wanderwart Reinhard Zettl (reinzettl@t-online.de).




Dieses Jahr wird wieder ein Klein-Bus-Shuttle vom Steinbruch Leferenz auf Drei Eichen zur Startzeit angeboten .

Die größten teilnehmenden Gruppen erhalten je einen Wanderpokal für den Teilbereich „Wandern“ oder „Walking“.

Anfahrt-Skizze nach Dossenheim



DJK Walking- / Wanderparcours

Routen:  kurz 6,2 km  mittel 11,1 km  lang 14,3 km

The map shows three main walking routes: a blue route (6.2 km), a red route (11.1 km), and a green route (14.3 km). A yellow dashed line indicates a 'Seniorenbewegungspfad' (senior movement path) of 2.3 km. The routes are shown on a topographic map of the area, with the town of Dossenheim at the bottom. A compass rose is located on the left side of the map. The logo 'DOSSENHEIM an der Bergstraße' is in the bottom right corner.